

# ÚZEMNÍ PLÁN PODIVÍN

## Úplné znění po změně č. 1

### 2. HLAVNÍ VÝKRES

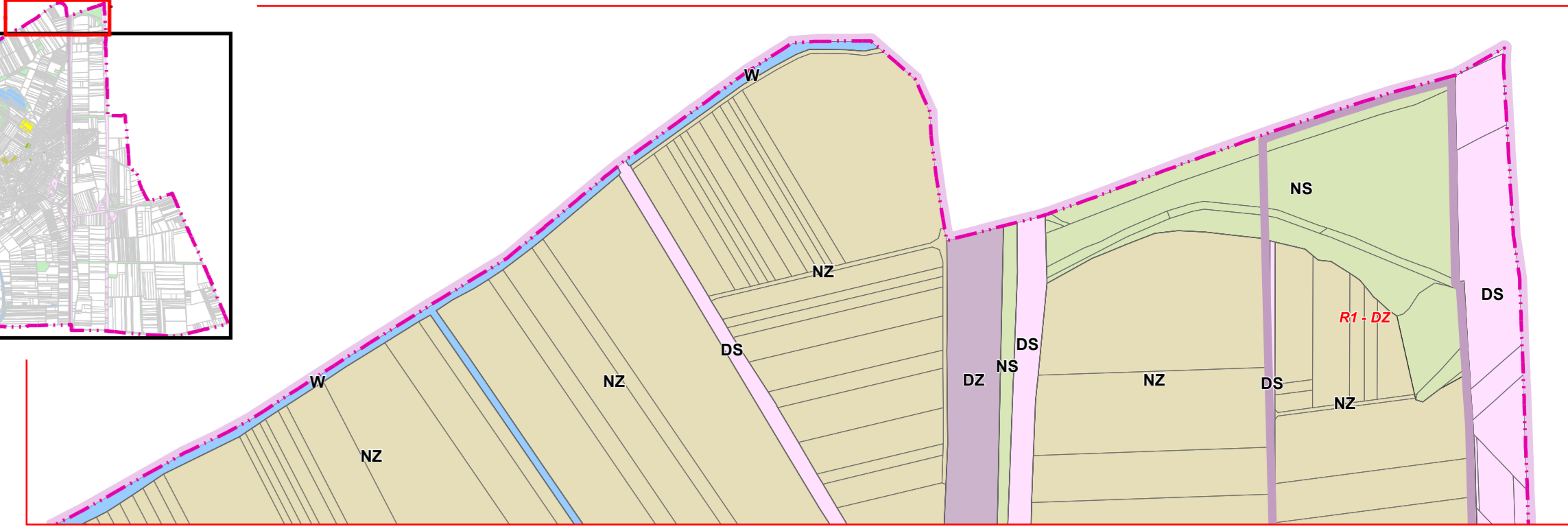
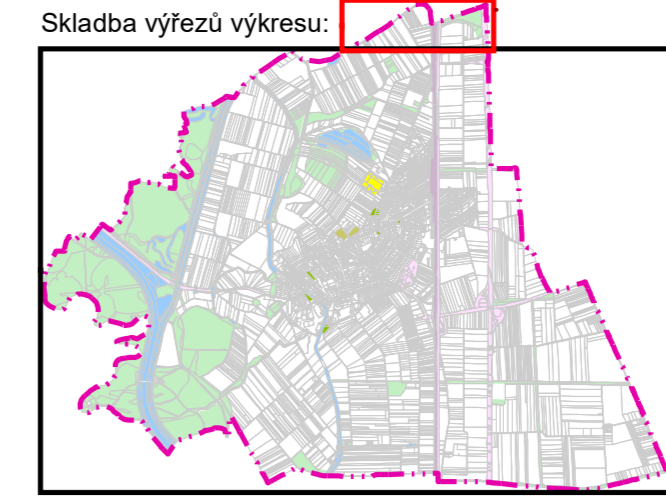

Část ÚP: I. Územní plán "Výrok"

- PLOCHY S ROZDÍLNÝM ZPŮSOBEM VYUŽITÍ**
- stabilizované plochy**
- BH plochy bydlení - hromadné
  - BI plochy bydlení - individuální
  - RZ plochy rekreace - zahrádkové osady
  - OV plochy občanského vybavení - veřejná vybavenost
  - OM plochy občanského vybavení - komerce malá a střední
  - OS plochy občanského vybavení - mlýnskýho a sport
  - OH plochy občanského vybavení - hřbitovy
  - SM plochy smíšené obytné - městské
  - DS plochy dopravní infrastruktury - silniční
  - DZ plochy dopravní infrastruktury - železniční
  - T plochy technické infrastruktury
  - VL plochy výroby a skladování - lehký průmysl
  - VZ plochy výroby a skladování - zemědělská výroba
  - PV plochy veřejných prostranství
  - ZV plochy veřejných prostranství - veřejná zeleň
  - W plochy vodní a vodohospodářské
  - NZ plochy zemědělské
  - NL plochy lesní
  - NP plochy přírodní
  - NS plochy smíšené nezastavěného území
- plochy změn**
- BI plochy bydlení - individuální
  - RZ plochy rekreace - zahrádkové osady
  - OM plochy občanského vybavení - komerce malá a střední
  - OS plochy občanského vybavení - mlýnskýho a sport
  - OH plochy občanského vybavení - hřbitovy
  - SM plochy smíšené obytné - městské
  - DS plochy dopravní infrastruktury - silniční
  - DZ plochy dopravní infrastruktury - železniční
  - T plochy technické infrastruktury
  - VL plochy výroby a skladování - lehký průmysl
  - VZ plochy výroby a skladování - zemědělská výroba
  - PV plochy veřejných prostranství
  - ZV plochy veřejných prostranství - veřejná zeleň
  - W plochy vodní a vodohospodářské
  - NL plochy lesní
  - NP plochy přírodní
  - NS plochy smíšené nezastavěného území
- plochy rezerv**
- DZ plochy dopravní infrastruktury - železniční
  - T plochy technické infrastruktury - rušeno
  - VL plochy výroby a skladování - lehký průmysl
  - PV plochy veřejných prostranství

- kódy rozvojových ploch a rezerv**
- ZI zastavěná plocha
  - PI plocha přestavby
  - KI plocha změny v krajině
  - R1-DZ plocha rezervy - předpokládaný způsob využití

- DALŠÍ ÚDAJE**
- nadregionální biokoridor - návrh
  - regionální biocentrum - návrh
  - lokální biokoridor - návrh
  - lokální biocentrum - návrh
  - suchý potok - návrh
- ČLENĚNÍ ÚZEMÍ**
- hranice řešeného území
  - hranice zastavěného území rozšířená k 1. 5. 2021
  - rozvojová plocha
  - hranice parcel
  - budovy

|                                       |                                                              |                      |
|---------------------------------------|--------------------------------------------------------------|----------------------|
| Zpracovatel:<br>Zodpovědný projektant | Ing. arch. Pavel Šemora<br>Revoluční 999/246, 691 45 Podivín | Autorizační razítko: |
| Doprava                               | Ing. Adolf Jeřábek, ADOS                                     |                      |
| Vodní hospodářství, plyn              | Ing. Marieta Vašínová                                        |                      |
| Elektrická energie, SEK               | Ing. Jaroslav Opát                                           |                      |
| Voda v krajině                        | ATELIER FONTES s.r.o., Ing. Olga Veselá                      |                      |
| Krajina, ÚSES                         | AGERIS s.r.o., RNDr. Jiří Kocourek, Světava Poláková         |                      |
| Město:                                | Česká republika, Jihomoravský kraj, okres Blžev, k.ú. 723835 | Stupeň:              |
| Územní plán                           | Územní plán Podivín, část ÚP: I. Územní plán "Výrok"         | Datum:               |
| Číslo ÚP:                             | 1:5000                                                       | Měřítko:             |
| POŘIZOVATEL:                          | Městský úřad Blžev<br>nám. T. G. Masaryka 3, 690 81 Blžev    |                      |
| ZAKÁZKA:                              | Územní plán Podivín                                          |                      |
| VÝKRES:                               | Hlavní výkres                                                |                      |



| ZÁZNAM O ÚČINNOSTI                                                              |                          |
|---------------------------------------------------------------------------------|--------------------------|
| Název dokumentace:<br>Územní plán Podivín                                       | Úřední razítko a podpis: |
| Správní orgán, který dokumentaci vydal:<br>Zastupitelstvo města Podivín         |                          |
| Poslední platná úprava:<br>Datum nabytí účinnosti:<br>Změna č. 1                |                          |
| Podávatel:<br>Městský úřad Blžev<br>Oddělení územního plánování                 |                          |
| Oprávněná úřední osoba podávatele:<br>jméno a příjmení:<br>Ing. Lenka Raclavská |                          |
| Funkce:<br>Vedoucí oddělení                                                     |                          |